



КАРАР

ПОСТАНОВЛЕНИЕ

«28» мая 2020 й. № 24 «28» мая 2020 г.

О разработке проекта планировки территории части квартала 02:47:030601 ограниченного с юго-восточной стороны ул. Цыганская, с юго-западной стороны местным проездом, с северо-западной стороны р. Уршак, с северо-восточной стороны границей населенного пункта д.Камышлы сельского поселения Булгаковский сельсовет муниципального района Уфимский район Республики Башкортостан

В соответствии со статьями 45, 46 Градостроительного кодекса Российской Федерации, а также с учетом обращения Осипова Дмитрия Сергеевича (вх. № 37 от 19.05.2020 г.)

ПОСТАНОВЛЯЮ:

1. Разрешить разработку проект планировки части квартала 02:47:030601 ограниченного с юго-восточной стороны ул. Цыганская, с юго-западной стороны местным проездом, с северо-западной стороны р. Уршак, с северо-восточной стороны границей населенного пункта д.Камышлы сельского поселения Булгаковский сельсовет муниципального района Уфимский район Республики Башкортостан, ориентировочная площадь проектирования 4.8 га.

2. Обязать заказчика:

2.1. До начала проектирования выполнить в установленном порядке в необходимом объеме инженерно-геодезические изыскания;

2.2. Представить на рассмотрение в управление архитектуры и градостроительной деятельности администрации муниципального района Уфимский район Республики Башкортостан разработанный и согласованный, в установленном порядке, проект планировки территории в течение одного года со дня принятия настоящего постановления;

2.3. Представить необходимые материалы для проведения публичных слушаний по проекту планировки территории, принять участие и обеспечить присутствие проектной организации на публичных слушаниях, по проекту планировки территории, указанного в п.1 настоящего постановления, в установленном законодательством порядке;

2.4. В целях формирования Государственной информационной системы обеспечения градостроительной деятельности Республики Башкортостан (ГИСОГД РБ) в соответствии с распоряжением Правительства Республики Башкортостан от 14 января 2019 от №10-р, предоставить в управление архитектуры и градостроительной деятельности администрации муниципального района Уфимский район Республики Башкортостан один экземпляр отчетов о выполненных инженерных изысканиях и документации по планировке территории (в том числе в электронном виде) в целях формирования информационной системы обеспечения градостроительной деятельности (ИСОГД).

В соответствие с пунктами 25, 27, 28 Постановления правительства РФ от 13.04.2020 №279 «Об информационном обеспечении градостроительной деятельности»:

Текстовые сведения, документы, материалы для размещения в информационной системе предоставить в формате PDF (либо в форматах DOC, DOCX, TXT, RTF, XLS, XLSX, ODF, XML);

Растровую модель предоставить в формате JPEG (либо в форматах TIFF, IDF или PDF) вместе с файлом о географической информации в форматах MID/MIF, TAB, SHP, SXF, QGS;

Векторную модель предоставить в формате IDF (либо в форматах XML, GML, MID/MIF, TAB, SHP, QGS, SXF) вместе с файлами описания RSC.3.

3. Предупредить заказчика:

3.1. Проектирование и строительство конкретных объектов производится в соответствии с Правилами землепользования и застройки сельского поселения Булгаковский сельсовет муниципального района Уфимский район Республики Башкортостан после разработки и утверждения проекта планировки территории в установленном порядке;

3.2. В случае невыполнения пунктов 2.1, 2.2, 2.3, 2.4 настоящее постановление утрачивает силу.

4. Опубликовать данное постановление в газете «Уфимские Нивы» и разместить на официальном сайте сельского поселения Булгаковский сельсовет муниципального района Уфимский район Республики Башкортостан в сети «Интернет».

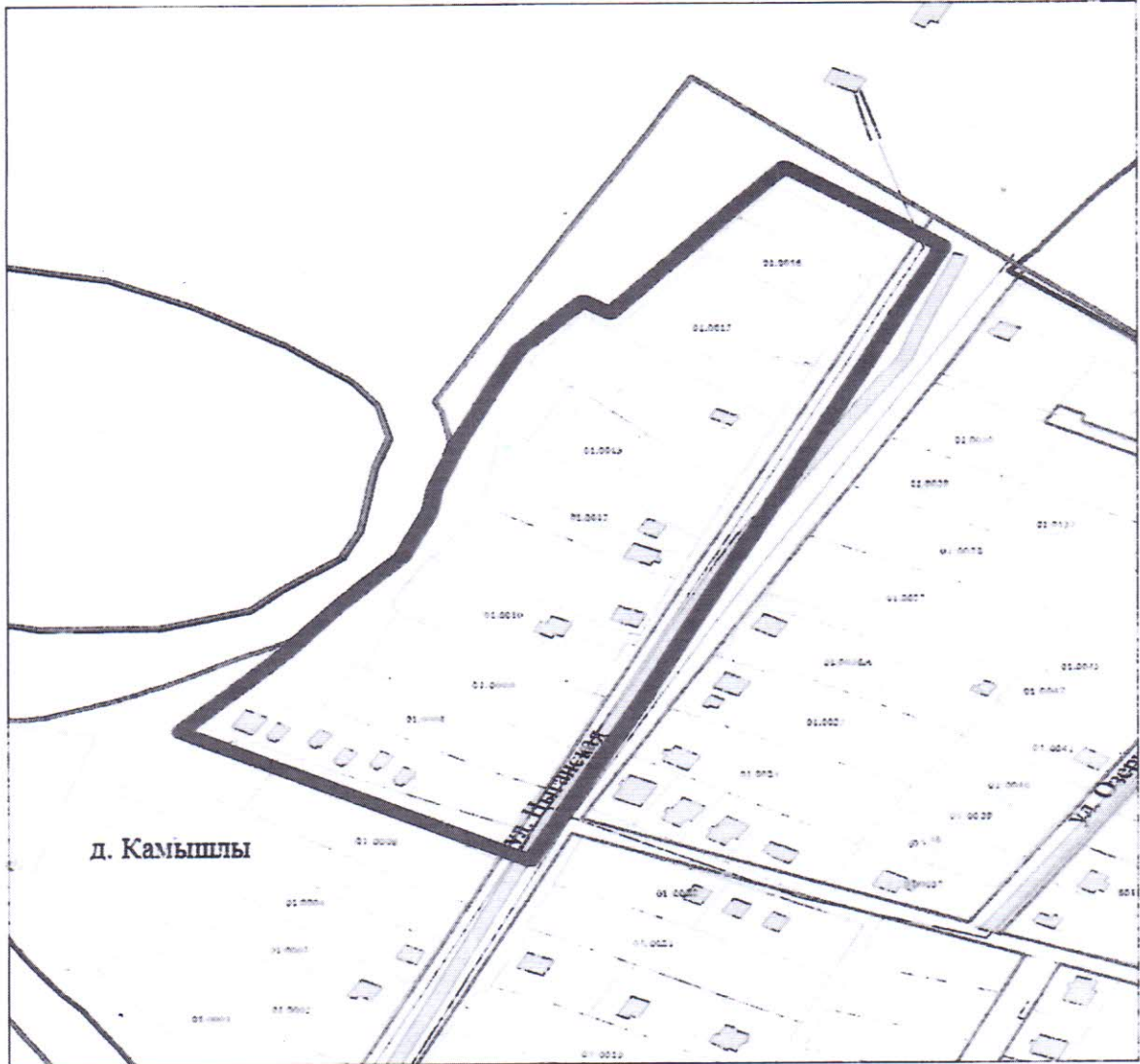
5. Контроль за исполнением настоящего постановления оставляю за собой.

Глава администрации
сельского поселения







А.Н. Мельников

СХЕМА РАЗМЕЩЕНИЯ ОБЪЕКТА



Красные линии
 Границы проектирования

Управление архитектуры и градостроительной деятельности Администрации МР Уфимский район РБ МАУ «Управление землеустройства, архитектуры и строительства МР Уфимский район РБ»	Приложение к постановлению главы сельского поселения Булаковский сельсовет МР Уфимский район РБ № _____ от _____ 2020г				Осипов Д.С	
	Должность	Подпись	Дата	Фамилия	Масштаб	Прозв.
	И.о начальника управления архитектуры и градостроительной деятельности – главного архитектора МР Уфимский район РБ	 	27.05 2020	О.В. Лоскутов		
	Начальник отдела		05.06	Я.В. Амирова	Лист	1
Исполнитель			Р.И. Хамзин	Листов	1	