



КАРАР

ПОСТАНОВЛЕНИЕ

«06» июнь 2022 й. № 25 «06» июнь 2022 г.

О разработке проекта межевания территории земельных участков с кадастровыми номерами 02:47:030203:133, 02:47:030203:101 в с.Булгаково сельского поселения Булгаковский сельсовет муниципального района Уфимский район Республики Башкортостан

Рассмотрев обращение гр. Имакаева Ф.Р. (№ 55 от 26.04.2022г.), в соответствии со статьями 45, 46 Градостроительного кодекса Российской Федерации,

ПОСТАНОВЛЯЮ:

1. Разрешить разработку проекта межевания территории земельных участков с кадастровыми номерами 02:47:030203:133, 02:47:030203:101 в с.Булгаково сельского поселения Булгаковский сельсовет муниципального района Уфимский район Республики Башкортостан, согласно схеме размещения объекта (Приложение № 1), ориентировочной площадью 0,12 га, категория: земли населенных пунктов.

2. Обязать заказчика:

2.1. до начала проектирования выполнить в установленном порядке в полном объеме инженерно-геологические и инженерно-геодезические изыскания;

2.2. представить на рассмотрение в Управление архитектуры и градостроительной деятельности администрации муниципального района Уфимский район Республики Башкортостан, разработанный и согласованный в установленном порядке проект межевания территории в течение одного года со дня принятия настоящего постановления;

2.3. предоставить в управление архитектуры и градостроительной деятельности администрации муниципального района Уфимский район Республики Башкортостан один экземпляр отчетов о выполненных инженерных изысканиях и документации по межеванию территории (в том числе в электронном виде) в целях формирования информационной системы обеспечения градостроительной деятельности (ИСОГД).

В соответствие с пунктами 25, 27, 28 Постановления правительства РФ от 13.04.2020 №279 «Об информационном обеспечении градостроительной деятельности»:

Текстовые сведения, документы, материалы для размещения в информационной системе предоставить в формате PDF (либо в форматах DOC, DOCX, TXT, RTF, XLS, XLSX, ODF, XML);

Растровую модель предоставить в формате JPEG (либо в форматах TIFF, IDF или PDF) вместе с файлом о географической информации в форматах MID/MIF, TAB, SHP, SXF, QGS;

Векторную модель предоставить в формате IDF (либо в форматах XML, GML, MID/MIF, TAB, SHP, QGS, SXF) вместе с файлами описания RSC.

3. Предупредить заказчика

3.1. проектирование и строительство конкретных объектов производится в соответствии с Правилами землепользования и застройки сельского поселения Булгаковский сельсовет муниципального района Уфимский район Республики Башкортостан после разработки и утверждения проекта межевания территории в установленном порядке;

3.2. в случае невыполнения пунктов 2.1., 2.2., 2.3. настоящее постановление утрачивает силу.

4. Разместить настоящее постановление на официальном сайте Администрации сельского поселения Булгаковский сельсовет муниципального района Уфимский район Республики Башкортостан в сети «Интернет».

5. Опубликовать настоящее постановление в газете «Уфимские Нивы».

6. Контроль за исполнением настоящего постановления оставляю за собой.

Глава сельского поселения






В.К. Метелёв

СХЕМА РАЗМЕЩЕНИЯ ОБЪЕКТ



- граница элемента планировочной структуры
 - граница проектирования

Управление архитектуры и градостроительной деятельности администрации МР Уфимский район РБ МАУ «Управление землеустройства, архитектуры и строительства МР Уфимский район РБ»	Приложение к постановлению главы сельского поселения Булгаковский сельсовет МР Уфимский район РБ № <u>25</u> от <u>06.06</u> 2022г				Имакаев Ф.Р.	
	Должность	Подпись	Дата	Фамилия		
	И.о. начальника управления архитектуры и градостроительной деятельности - главного архитектора		01.06.22	Р.М. Магафуров	Масштаб	Произв.
	Начальник отдела		31.05.22	В.И. Низамова	Лист	1
Исполнитель		31.05.22	Р.И. Хамзин	Листов	1	